








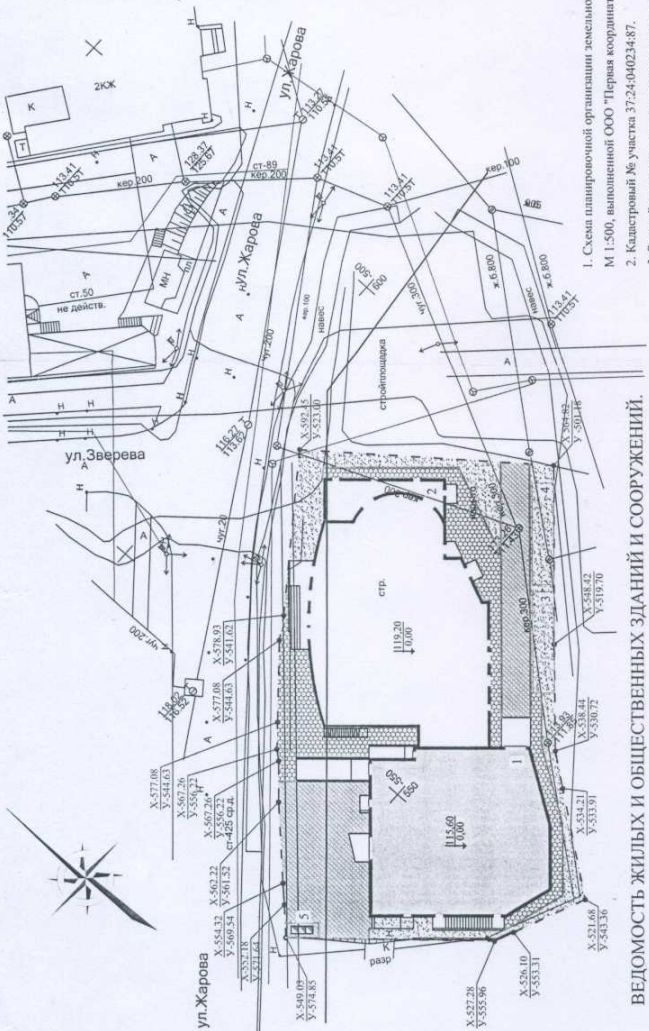


**УСЛОВНЫЕ ОБОЗНАЧЕНИЯ.**


-  "красная" линия
-  граница земельного участка с кадастровым номером 37:24:040234:87
-  точки поворота границы земельного участка X 549.03 Y 521433
-  проектируемое здание
-  проектируемый бортовой камень по ГОСТ 6665-91
-  асфальтобетонное покрытие проездов (проект.)
-  покрытие из тротуарной плитки пешеходных подходов (проект.)
-  проектируемый семенной газон
-  подпорная стенка



**ВЕДОМОСТЬ ЖИЛЫХ И ОБЩЕСТВЕННЫХ ЗДАНИЙ И СООРУЖЕНИЙ.**

Номер на плане	Наименование и обозначение	Этажность	Количество			Площадь, м <sup>2</sup>		Строительный объем, м <sup>3</sup>	
			зданий	квартир	зданий	зданий	здания	здания	здания
1	Общественное здание	7	1	-	567,4	-	3246,3	-	13408,6
2	2-ая очередь (проект.)	16	1	-	775	-	9631,7	-	42390,24
3	1-ая очередь (строит.)	-	-	-	-	-	-	-	-
4	Площадка для отдыха взрослых (проект.)	-	-	-	-	-	-	-	-
5	Детская площадка (проект.)	-	-	-	-	-	-	-	-
6	Площадка для мусорных контейнеров (проект.)	-	-	-	-	-	-	-	-

1. Схема планировочной организации земельного участка разработана на основании топографической съемки М 1:500, выполненной ООО "Первая координата" в 2013 г.
2. Кадастровый № участка 37:24:040234:87.
3. Засройка участка должна производиться в соответствии с Федеральным законом № 123-ФЗ от 27.07.2008 (в ред. Федерального закона от 10.07.2012 № 117-ФЗ), Постановлением Правительства Ивановской области № 313-П от 06.11.2009 и требованиями технических регламентов.
4. Проектная документация разработана в соответствии с градостроительным планом земельного участка, заданием на проектирование, градостроительным регламентом, документами об использовании земельного участка для строительства, техническими регламентами, в том числе устанавливавшими требования по обеспечению безопасной эксплуатации зданий, строений, сооружений и безопасного использования прилегающих к ним территорий, с соблюдением технических условий.

		05/2014-ПЗУ	
Общественное здание административного, культурно-досугового, развлекательного назначения со встроенной в здание автостоянкой по ул. Жарова, д.3 в г. Иваново (2-ая очередь).			
Рыб. Колуч.	Лист № док.	Полном. Дата	Листов
Исполнит.	Зобнина	07.15	3
ГПП	Наумов	07.15	
Схема планировочной организации земельного участка.		П	3
Схема планировочной организации земельного участка. М 1:500.			

Итв. № подл.	Подпись и дата	Вам. итв. №
--------------	----------------	-------------